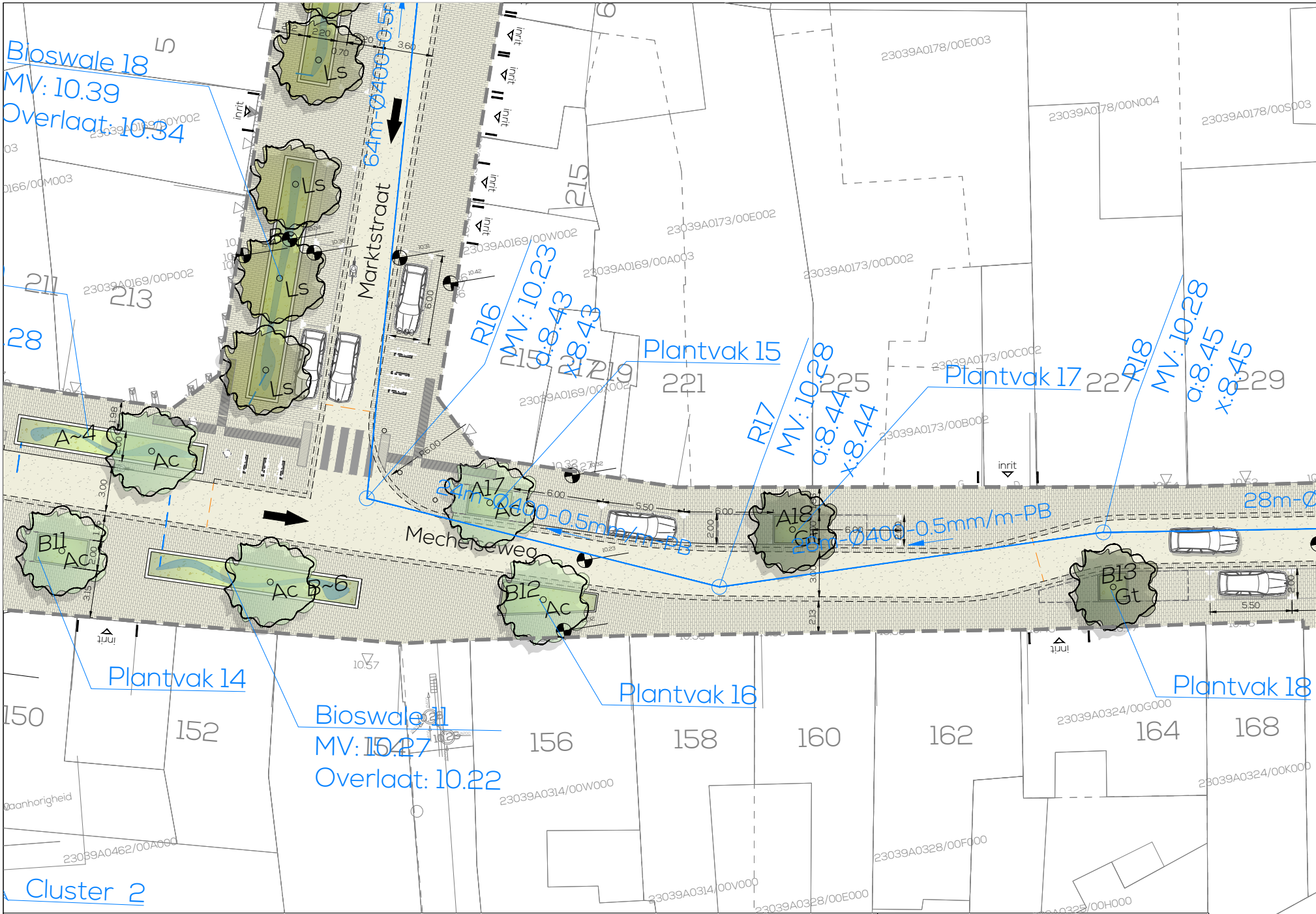
Bioswale 18
MV: 10.39
Overlaat: 10.34
Marktstraat
64m-Ø400-0.5
Ls
Ls
Ls
Ls
inrit
R16
MV: 10.23
a:8.43
x:8.43
Plantvak 15
R17
MV: 10.28
a:8.44
x:8.44
Plantvak 17
R18
MV: 10.28
a:8.45
x:8.45
A-4
Ac
A17
Ac
24m-Ø400-0.5mm/m-PB
A18
Gt
26m-Ø400-0.5mm/m-PB
28m-Ø
Mechelseweg
B11
Ac
Ac B-6
B12
Ac
B13
Gt
Plantvak 14
Bioswale 11
MV: 10.27
Overlaat: 10.22
Plantvak 16
Plantvak 18
Cluster 2
5
211
213
215
217
219
221
225
227
229
150
152
156
158
160
162
164
168
23039A0178/00E003
23039A0178/00N004
23039A0178/00S003
23039A0173/00E002
23039A0169/00W002
23039A0169/00A003
23039A0173/00D002
23039A0169/00P002
23039A0169/00Y002
23039A0173/00C002
23039A0173/00B002
23039A0169/00X002
23039A0324/00G000
23039A0324/00K000
23039A0314/00W000
23039A0314/00V000
23039A0328/00F000
23039A0328/00E000
23039A0462/00A000
0166/00M003
Aanhorigheid
R6.00
6.00
5.50
2.00
3.00
3.15
3.60
2.20
0.70
10.57

Referentiepeil: 0.00 TAW

1/250

0 1 m 5 m 10 m 20 m 50 m

VERGUNNINGSPLICHTIGE HANDELINGEN

- 🟧 het slopen van de verharding (1456001 SLOOP1)
- ▨ het slopen van een gebouw (1456001 SLOOP2)
- 🟪 het aanbrengen van de verharding (1456001 VER)
- ▩ het creëren van een wadi met reliëfwijziging (1456001 RE)
- ▭ het optrekken van een luifel (1456001 LUIFEL)

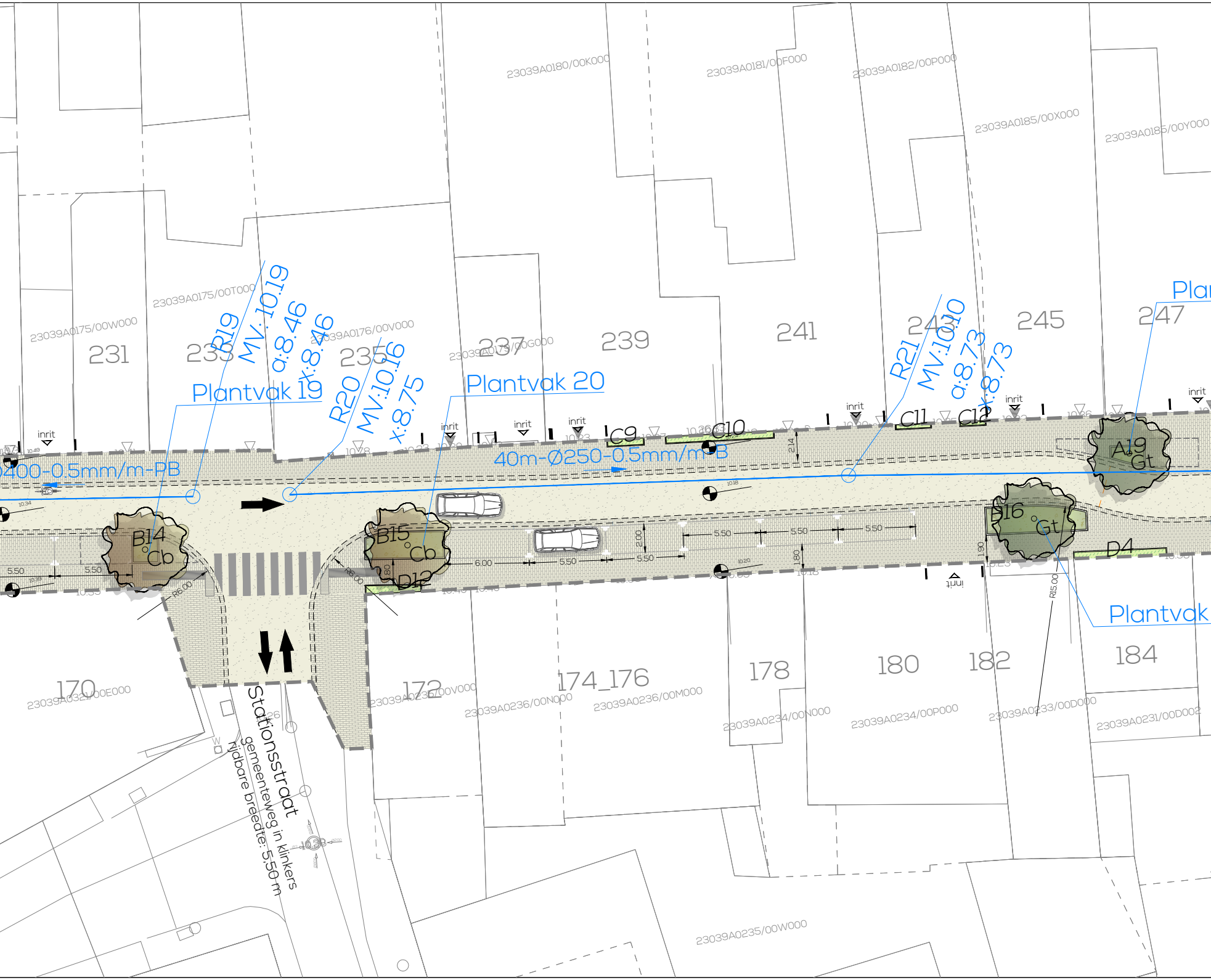
23039A0180/00K000
23039A0181/00F000
23039A0182/00P000
23039A0185/00X000
23039A0185/00Y000
23039A0175/00T000
23039A0175/00W000
23039A0176/00V000
23039A0179/00G000
231
233
235
237
239
241
243
245
247
B19
MV:10.19
o:8.46
x:8.46
R20
MV:10.16
x:8.75
R21
MV:10.10
o:8.73
x:8.73
Plantvak 19
Plantvak 20
Plan
Plantvak
inrit
C9
C10
C11
C12
40m-Ø250-0.5mm/m-B
400-0.5mm/m-PB
A19
Gt
B14
Cb
B15
Cb
D12
B16
Gt
D4
5.50
6.00
2.00
2.14
R6.00
R15.00
170
172
174_176
178
180
182
184
23039A0321/00E000
23039A0236/00V000
23039A0236/00N000
23039A0236/00M000
23039A0234/00N000
23039A0234/00P000
23039A0233/00D000
23039A0231/00D002
23039A0235/00W000
Stationsstraat
gemeenteweg in klinkers
rijdbare breedte: 5.50 m

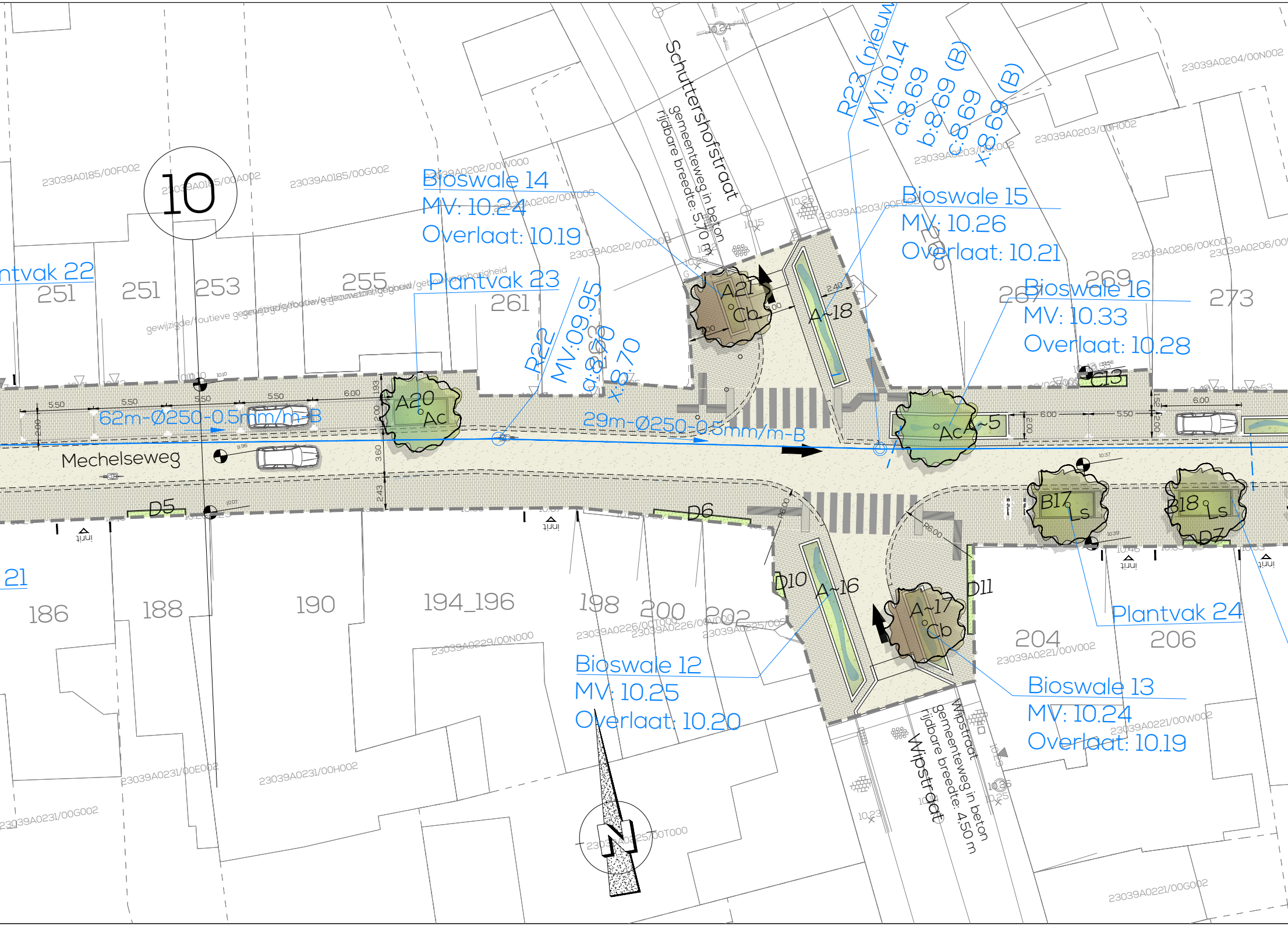
10
Mechelseweg
Schuttershofstraat
gemeenteweg in beton
rijdbare breedte: 5.70 m
Wipstraat
gemeenteweg in beton
rijdbare breedte: 4.50 m
Wipstraat
Bioswale 14
MV: 10.24
Overlaat: 10.19
Bioswale 15
MV: 10.26
Overlaat: 10.21
Bioswale 16
MV: 10.33
Overlaat: 10.28
Bioswale 12
MV: 10.25
Overlaat: 10.20
Bioswale 13
MV: 10.24
Overlaat: 10.19
Plantvak 23
Plantvak 24
ntvak 22
21
R22
MV:09.95
a:8.60
x:8.70
R23 (nieuw)
MV:10.14
a:8.69
b:8.69 (B)
c:8.69
x:8.69 (B)
62m-Ø250-0.5mm/m-B
29m-Ø250-0.5mm/m-B
A20
Ac
A21
Cb
A~18
Ac
A~5
B17
Ls
B18
Ls
A~16
A~17
Cb
C13
D5
D6
D7
D10
D11
251
253
255
261
267
269
273
186
188
190
194_196
198
200
202
204
206
23039A0185/00F002
23039A0185/00A002
23039A0185/00G002
23039A0202/00W000
23039A0202/00Y000
23039A0202/00Z000
23039A0203/00F000
23039A0203/00K002
23039A0203/00H002
23039A0204/00N002
23039A0206/00K000
23039A0206/00
23039A0226/00T000
23039A0226/00V000
23039A0225/00
23039A0229/00N000
23039A0231/00E002
23039A0231/00H002
23039A0231/00G002
23039A0225/00T000
23039A0221/00V002
23039A0221/00W002
23039A0221/00G002
gewijzigde/foutieve geometrie/gebouw/geometrie/gebouw/gegevensonafhankelijkheid
5.50
5.50
5.50
5.50
6.00
6.00
5.50
6.00
2.00
2.00
3.60
2.43
2.40
R6.00
R6.00
10.24
10.26
10.15
10.23
10.25
10.36
10.37
10.39
10.46
innit
innit
innit
innit
N

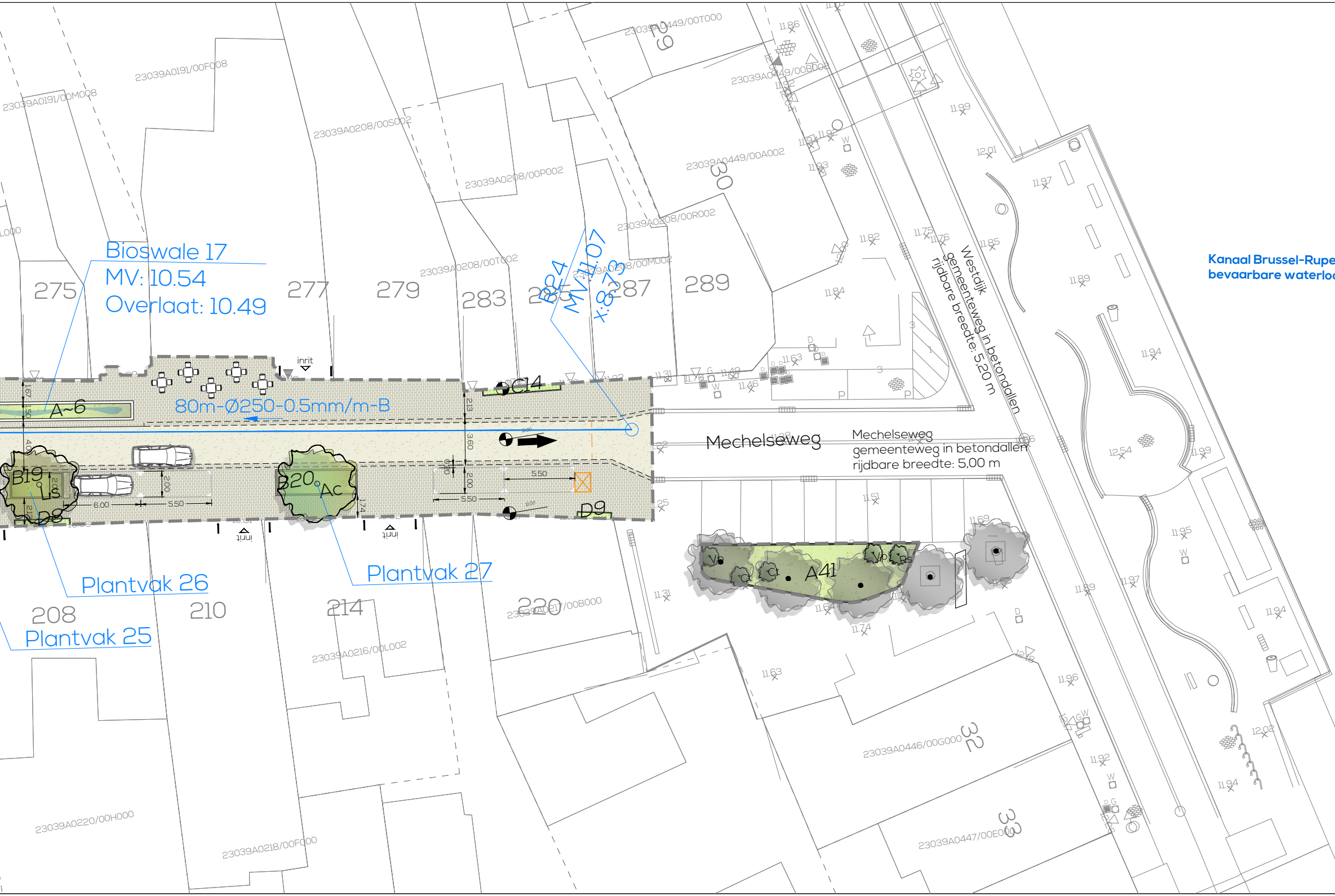
Bioswale 17
MV: 10.54
Overlaat: 10.49
BP24
MV:11.07
I:8.73
80m-Ø250-0.5mm/m-B
A~6
C14
B19
Ls
D8
B20
Ac
D9
A41
Plantvak 25
Plantvak 26
Plantvak 27
inrit
275
277
279
283
285
287
289
208
210
214
220
29
30
32
33
5.50
6.00
2.00
3.60
2.13
Mechelseweg
Mechelseweg
gemeenteweg in betondallen
rijdbare breedte: 5,00 m
Westdijk
gemeenteweg in betondallen
rijdbare breedte: 5,20 m
Kanaal Brussel-Rupe
bevaarbare waterlo
23039A0191/00F008
23039A0191/00M008
23039A0208/00S002
23039A0208/00P002
23039A0208/00T002
23039A0208/00R002
23039A0208/00M002
23039A0449/00T000
23039A0449/00B002
23039A0449/00A002
23039A0216/00L002
23039A0217/00B000
23039A0220/00H000
23039A0218/00F000
23039A0446/00G000
23039A0447/00E000

el (VHAG 20)
op